18
02204

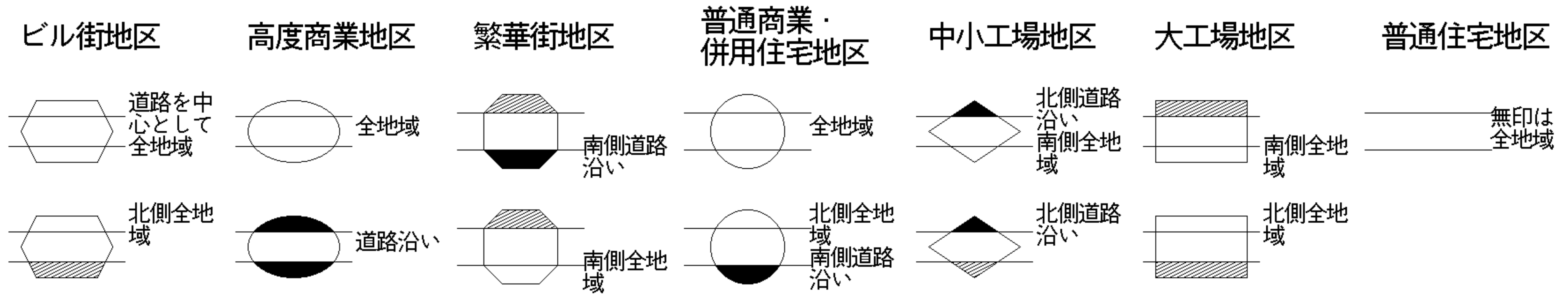
ビル街地区
道路を中心として全地域
北側全地域
高度商業地区
全地域
道路沿い
繁華街地区
南側道路沿い
南側全地域
普通商業・併用住宅地区
全地域
北側全地域
南側道路沿い
中小工場地区
北側道路沿い
南側全地域
北側道路沿い
大工場地区
南側全地域
北側全地域
普通住宅地区
無印は全地域

記号	借地権割合
A	90%
B	80%
C	70%
D	60%

記号	借地権割合
E	50%
F	40%
G	30%

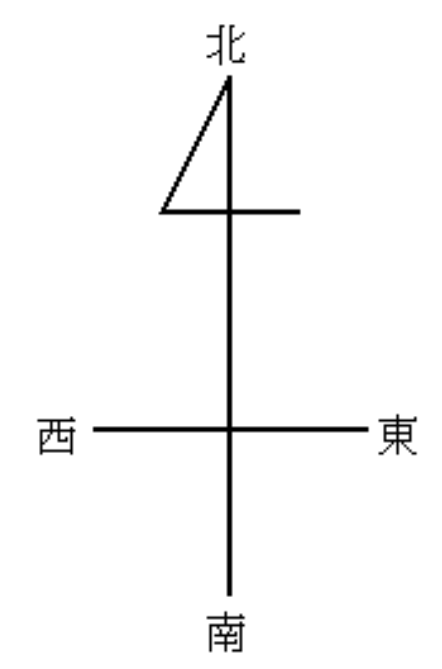

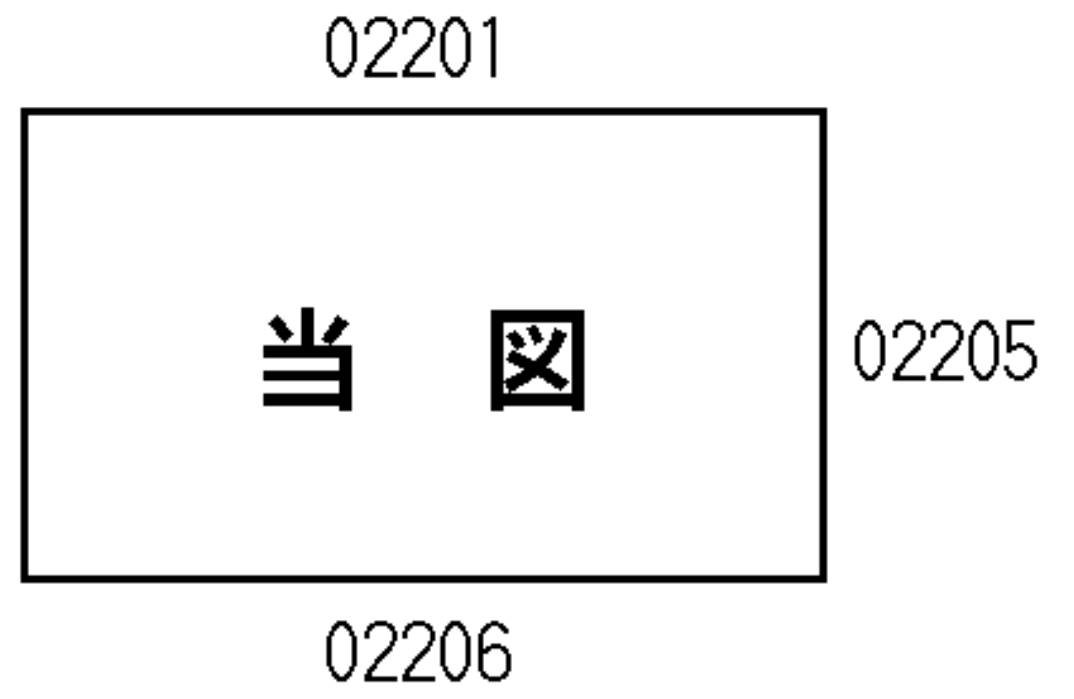
02201
当　図
02205
02206

日立市
（日立署）

18
02204

倍率地域
久慈町４丁目
留町
留町
ＪＲ常磐線
茂宮新橋
21
23
24
25
1
6
25
13
6
5
21F
21F
25F
28F
2435-10
2435-10
2435-9
2435-6
2260-5
2267
2284-37
2272-2
2277-2
2280
2280
2481
2484-3
2479
2500
2601-7
2699-7
2238-2
留町民センター
44
41
41
46
50
66-2
67
68
68
74
80-2
36-3
3
7
28-3
北野神社